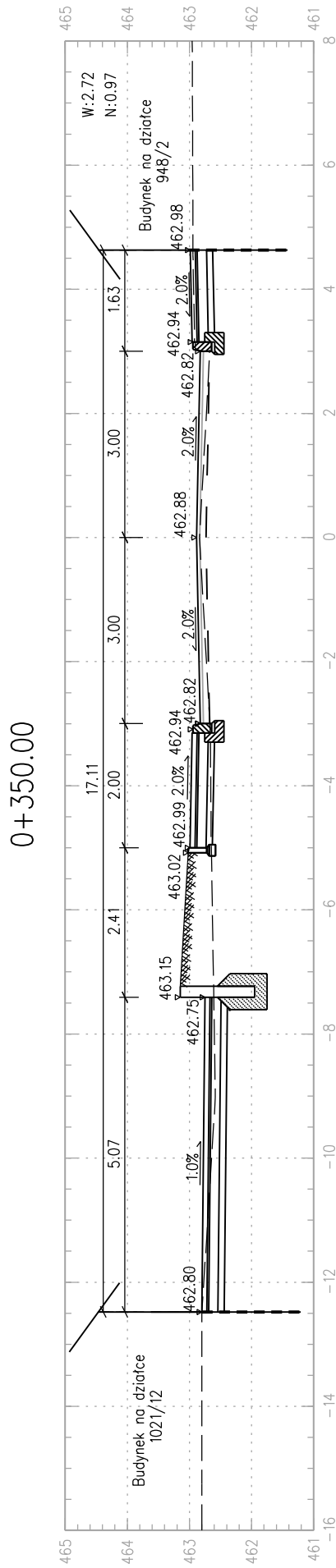
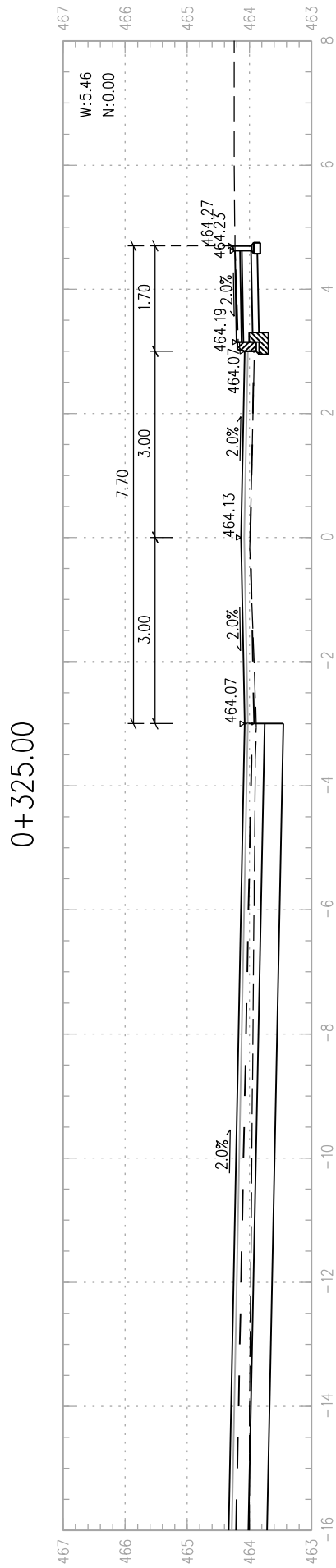
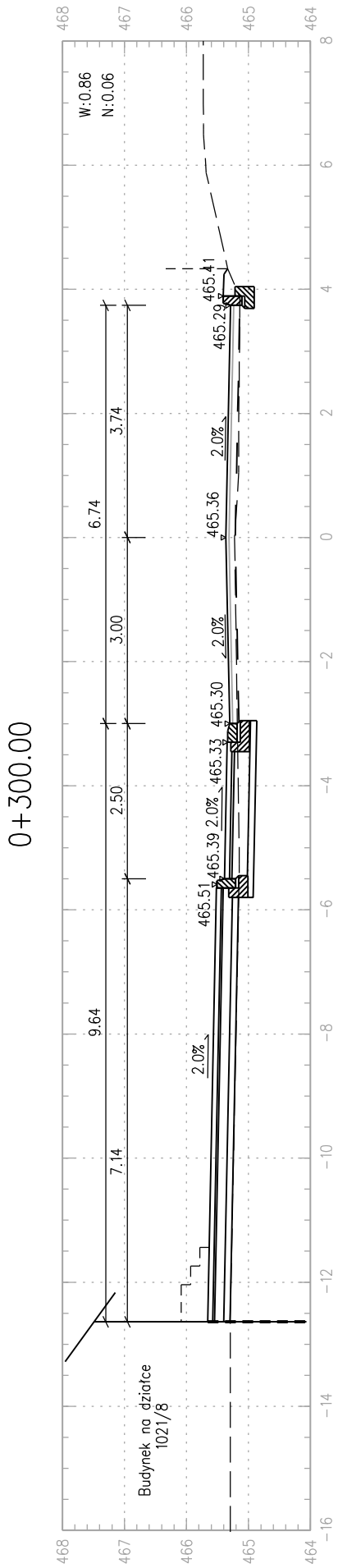
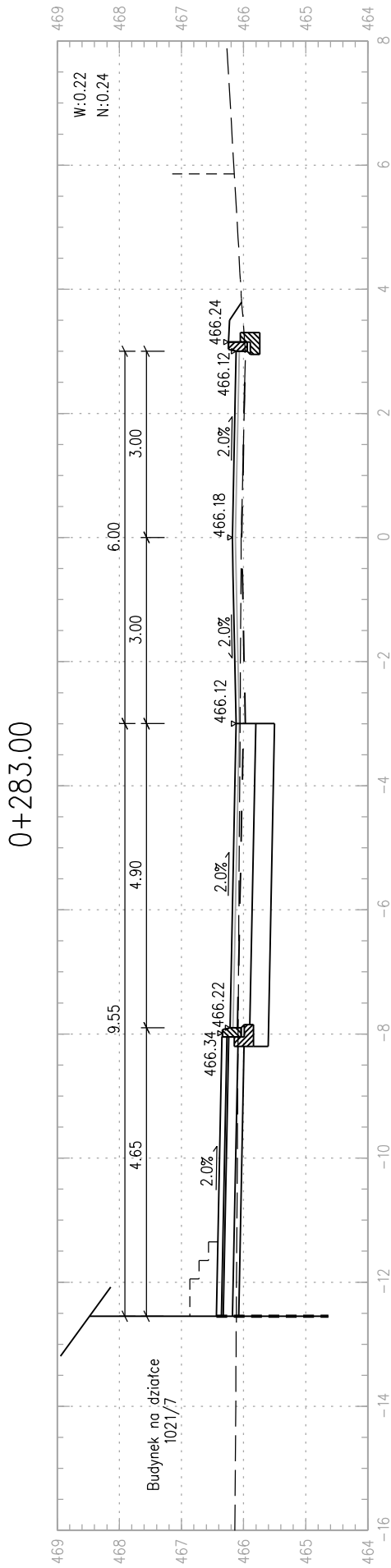


$$\text{KM0}+283 \div \text{KM0}+355$$


LEGENDA:

- stan istniejący
stan projektowany
pas drogowy

Inwestor:	Gmina Ustrzyki Dolne, ul Kopernika 1		38-700 Ustrzyki Dolne		Nazwa obiektu:	Przebudowa drogi gminnej nr 119225 R - ulica Wyzwolenia na odcinku od ulicy Rynek do połączenia z ulicą Pionierską		
Projektant:	(brzoza drogowa):	Podpis	Skala:	1:50	Data:	11.2011	Numer rysunku:	3
						PRZECIEKI POPRZECZNE		
rysunku:								
Nazwa								
rysunku:								